Gmina Sułów w liczbach, procentach, diagramach

Powierzchnia gminy Sułów:

9348 ha

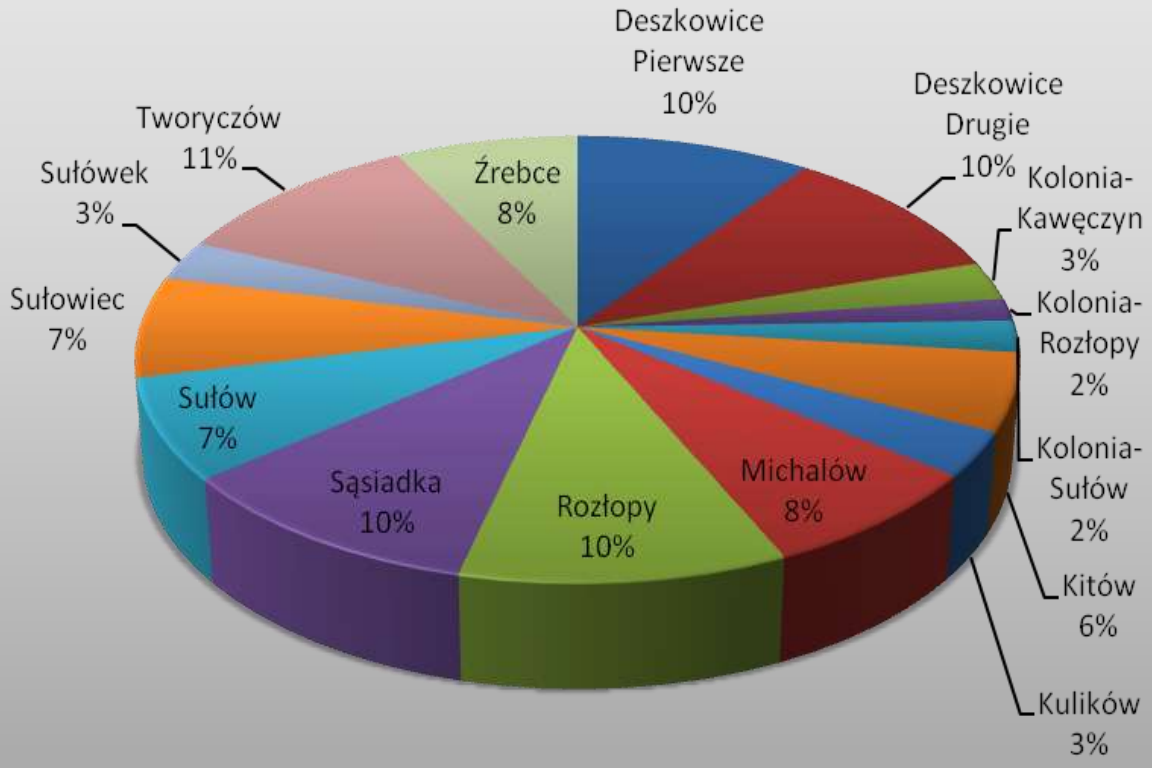

Zagospodarowanie powierzchni gminy

Powierzchnia- 9348 ha
Lasy i grunty leśne- 296,66 ha (3%)
Grunty rolne- 7133,99 ha (76%)
Pozostałe grunty i nieużytki- 395,58 ha (4%)
Lasy- 585 ha (6%)
Drogi- 936,77 ha (10%)

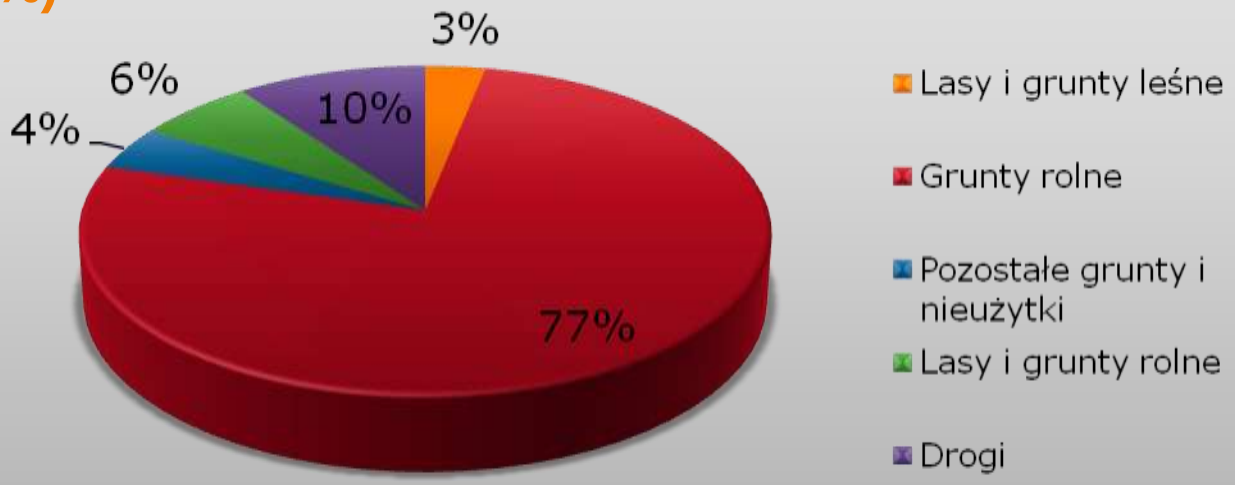

Liczba ludności gminy Sułów

Rok 2008 – 5048 osób

Rok 2009 – 4912 osób

Rok 2010 – 4862 osób

Rok 2011 – 5011 osób

Ludność gminy Sułów w 2010r:

4862 osób

W tym:

- kobiety- 2524
- mężczyźni- 2338

Ludność w wieku:

- przedprodukcyjnym- 886
- produkcyjnym- 2821
- poprodukcyjnym- 1155

Diagram procentowy obrazujący ludność poszczególnych miejscowości gminy Sułów

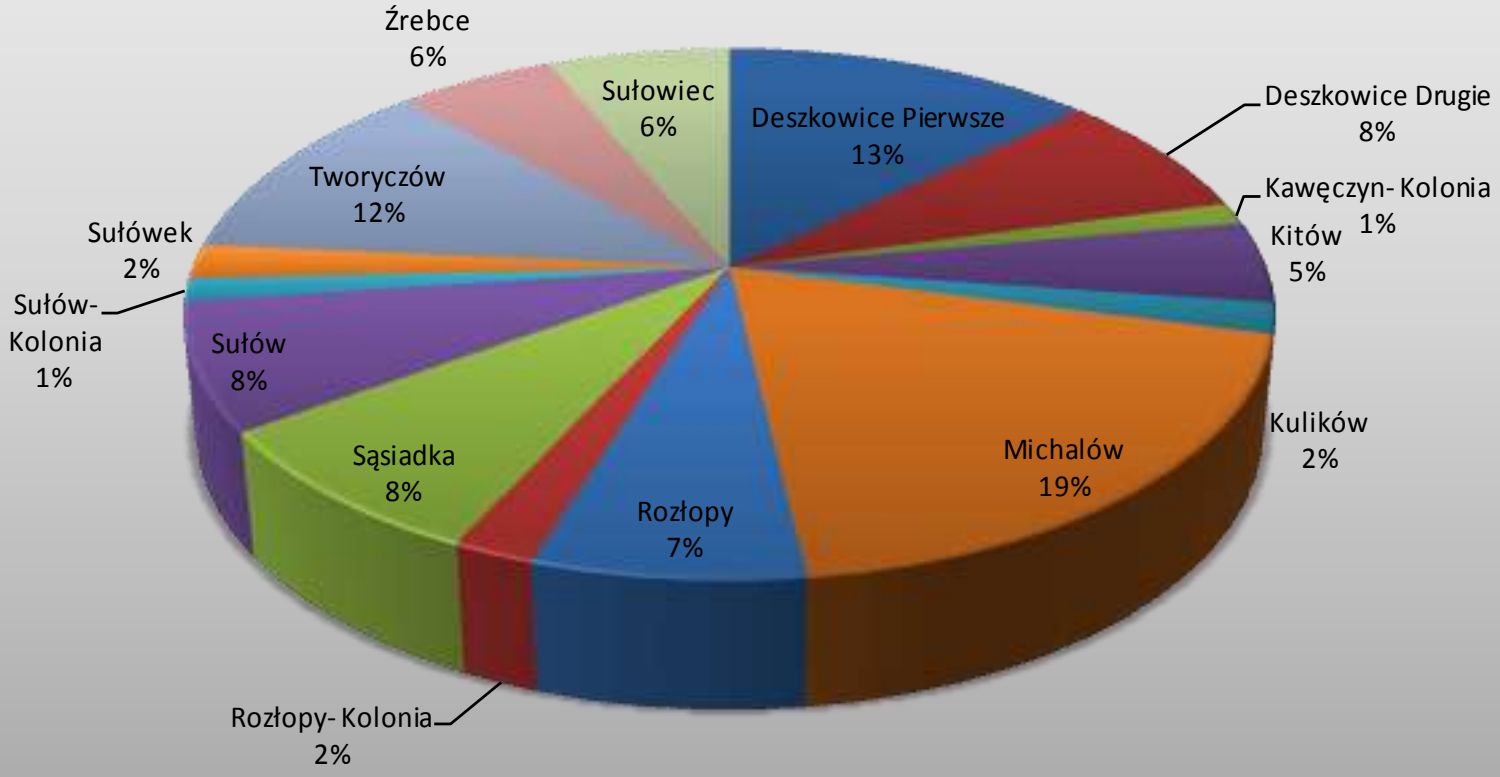

LUDNOŚĆ WEDŁUG PŁCI I WIEKU W ROKU 2010

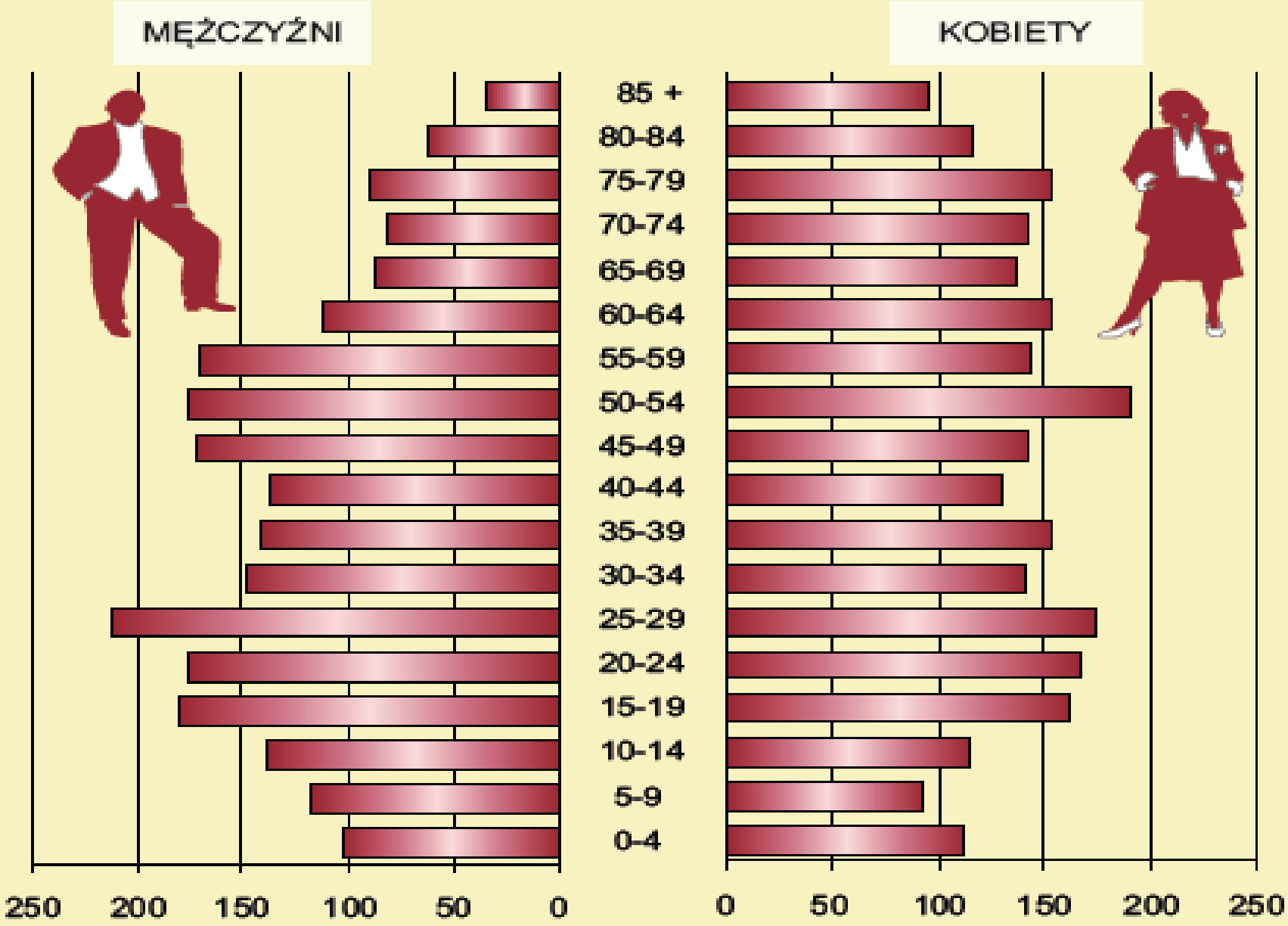

Diagram procentowy obrazujący kobiety w poszczególnych miejscowościach względem ogółu ludności gminy

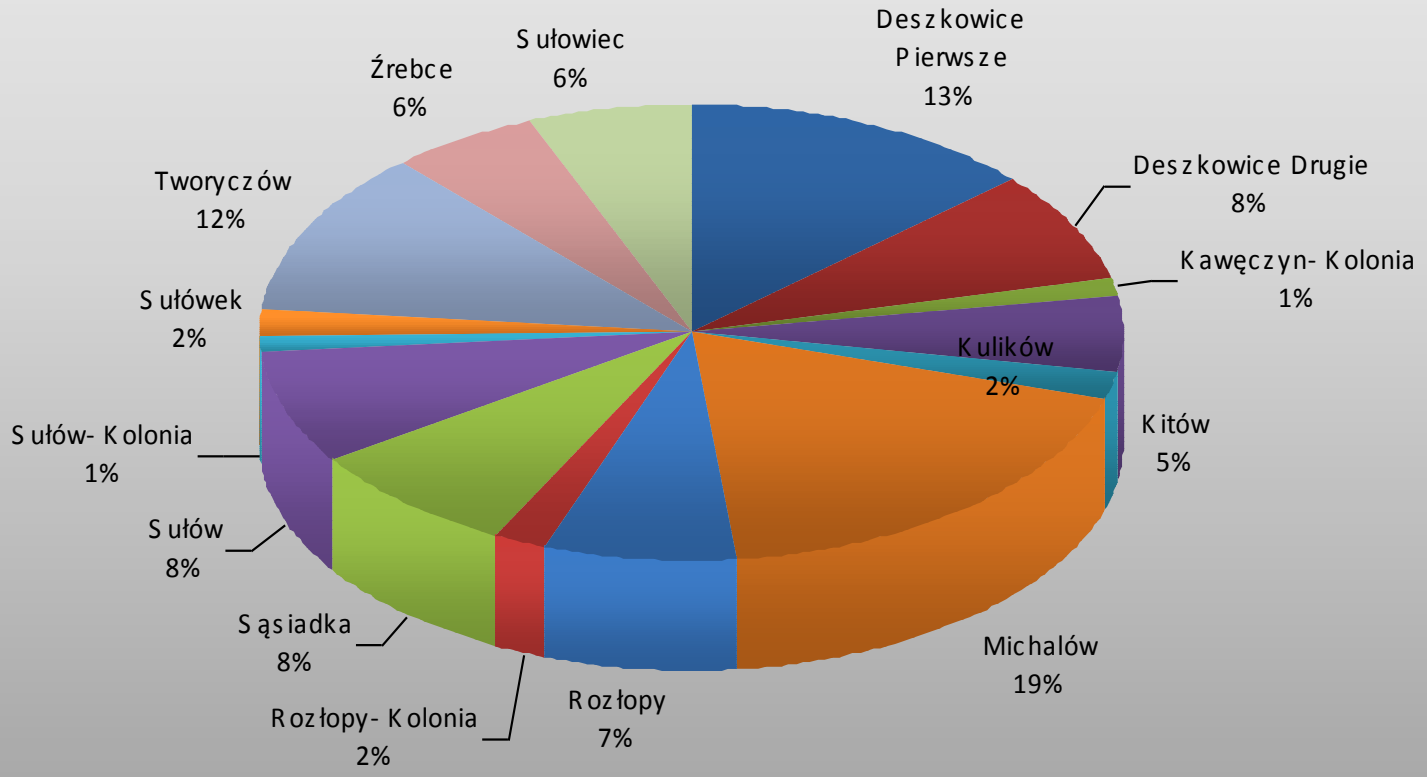

Kobiety w danych miejscowościach względem ludności w tych wsiach

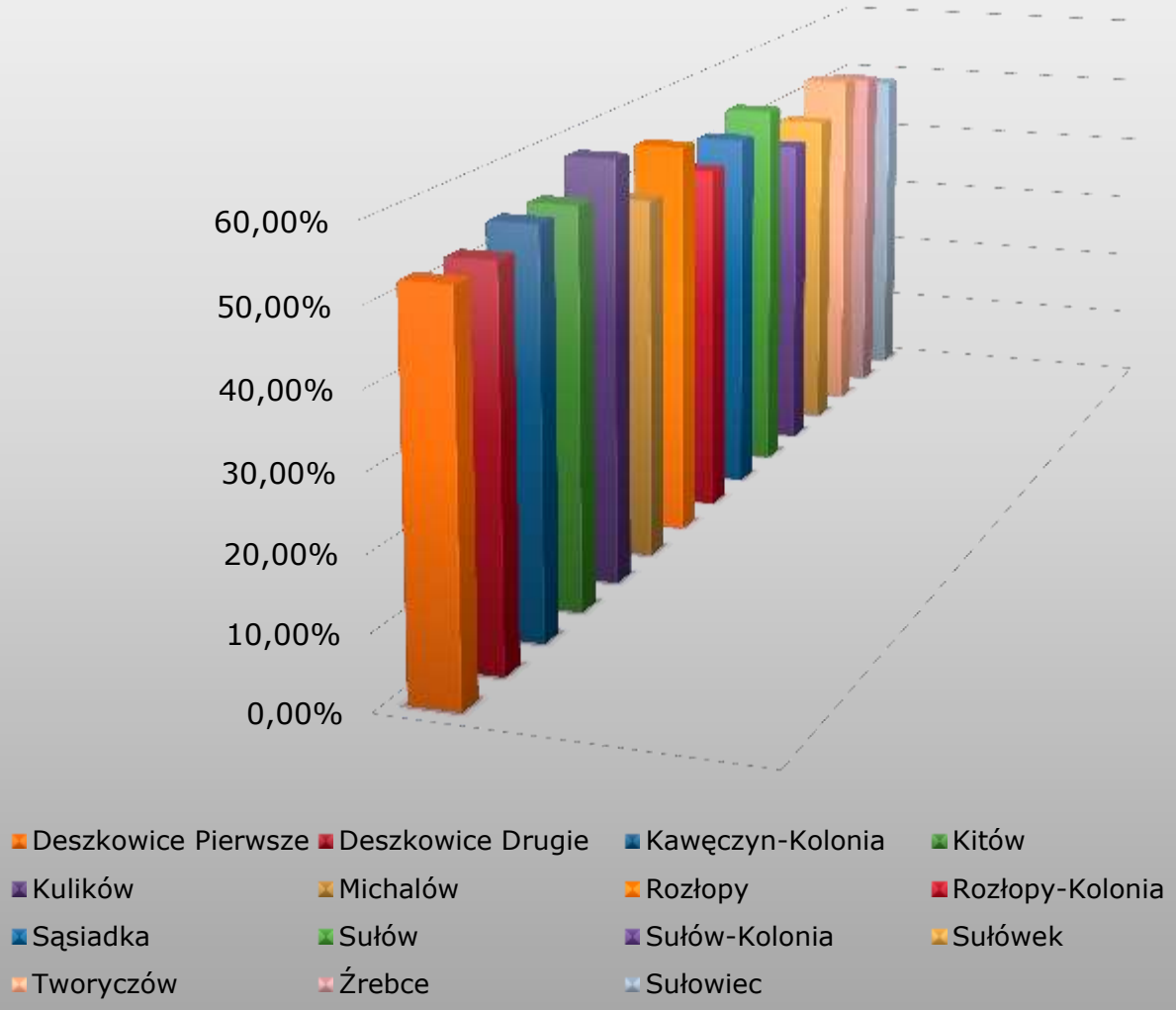

Diagram procentowy obrazujący mężczyzn w poszczególnych miejscowościach względem ogółu ludności gminy

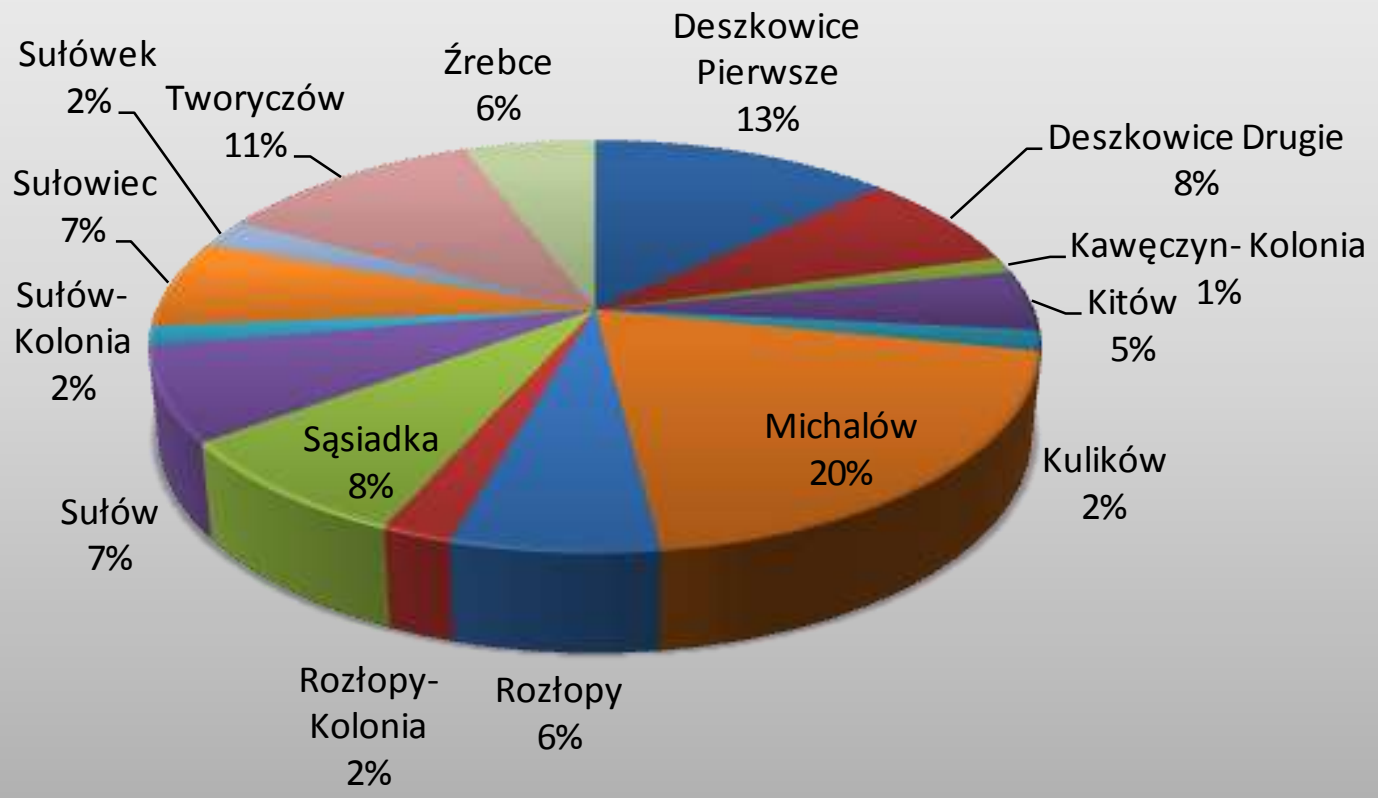

Mężczyźni w danych miejscowościach względem liczby ludności w tych wsiach

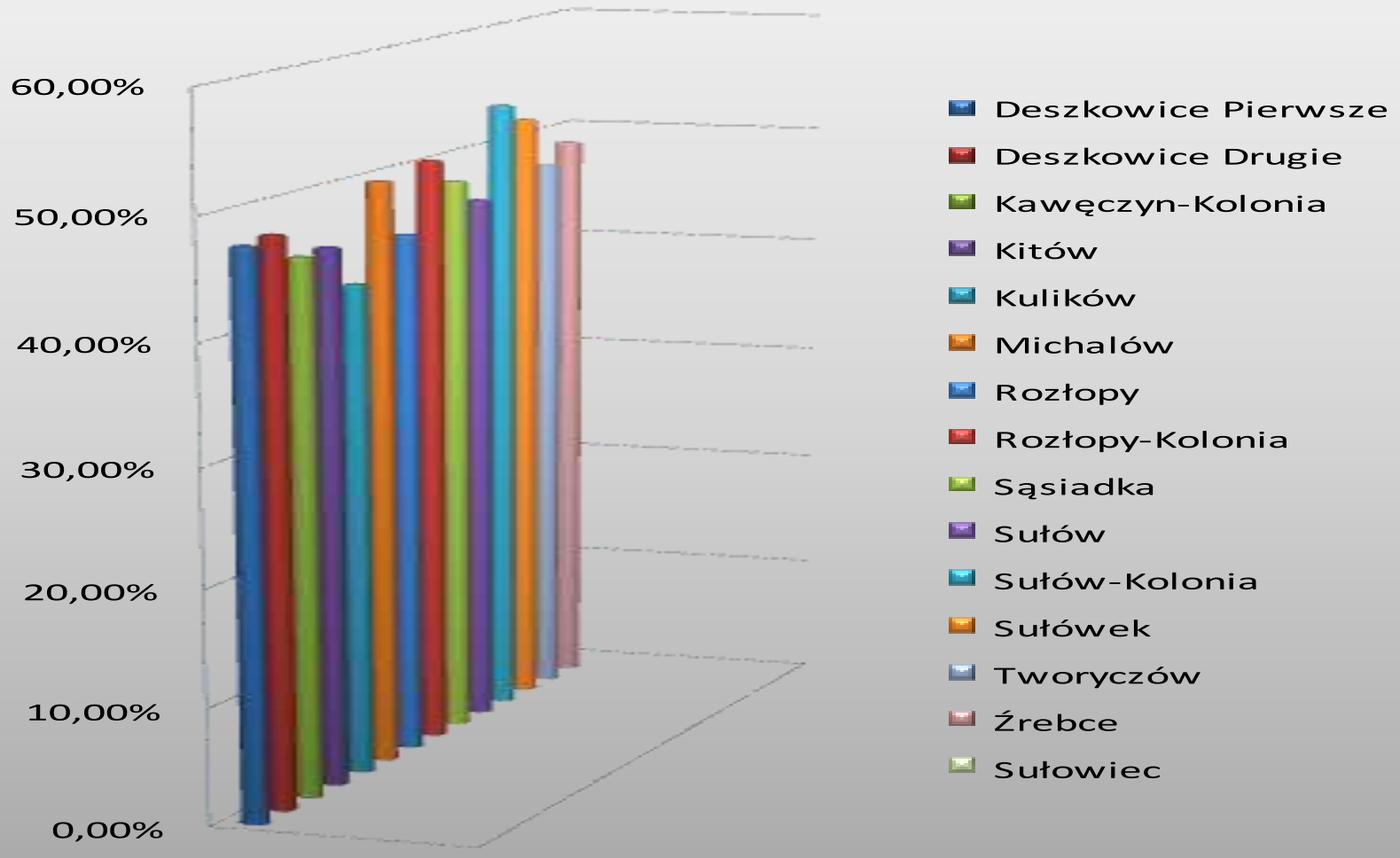

Dzieci w poszczególnych miejscowościach względem ogólnej liczby dzieci w całej gminie

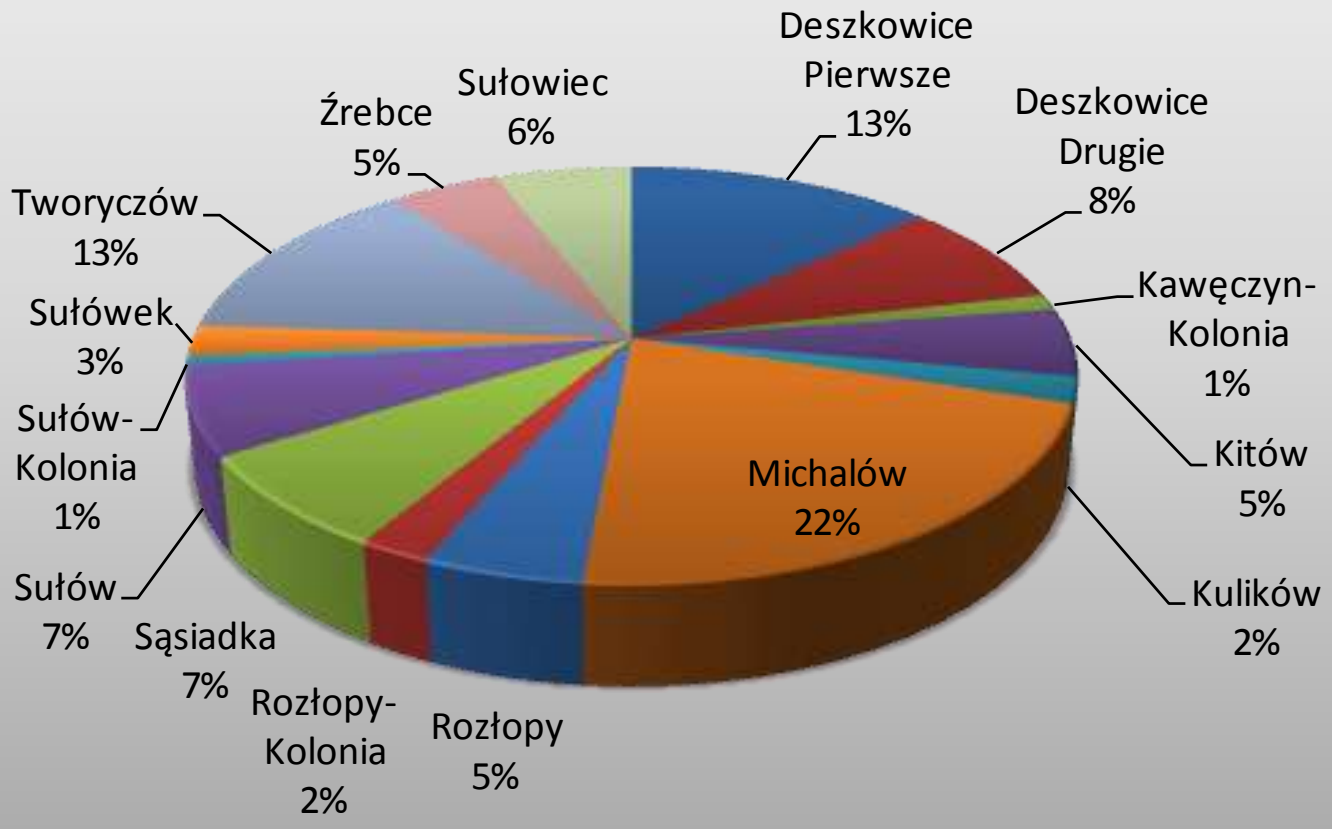

Dzieci w poszczególnych wioskach względem ogółu ludności tej miejscowości

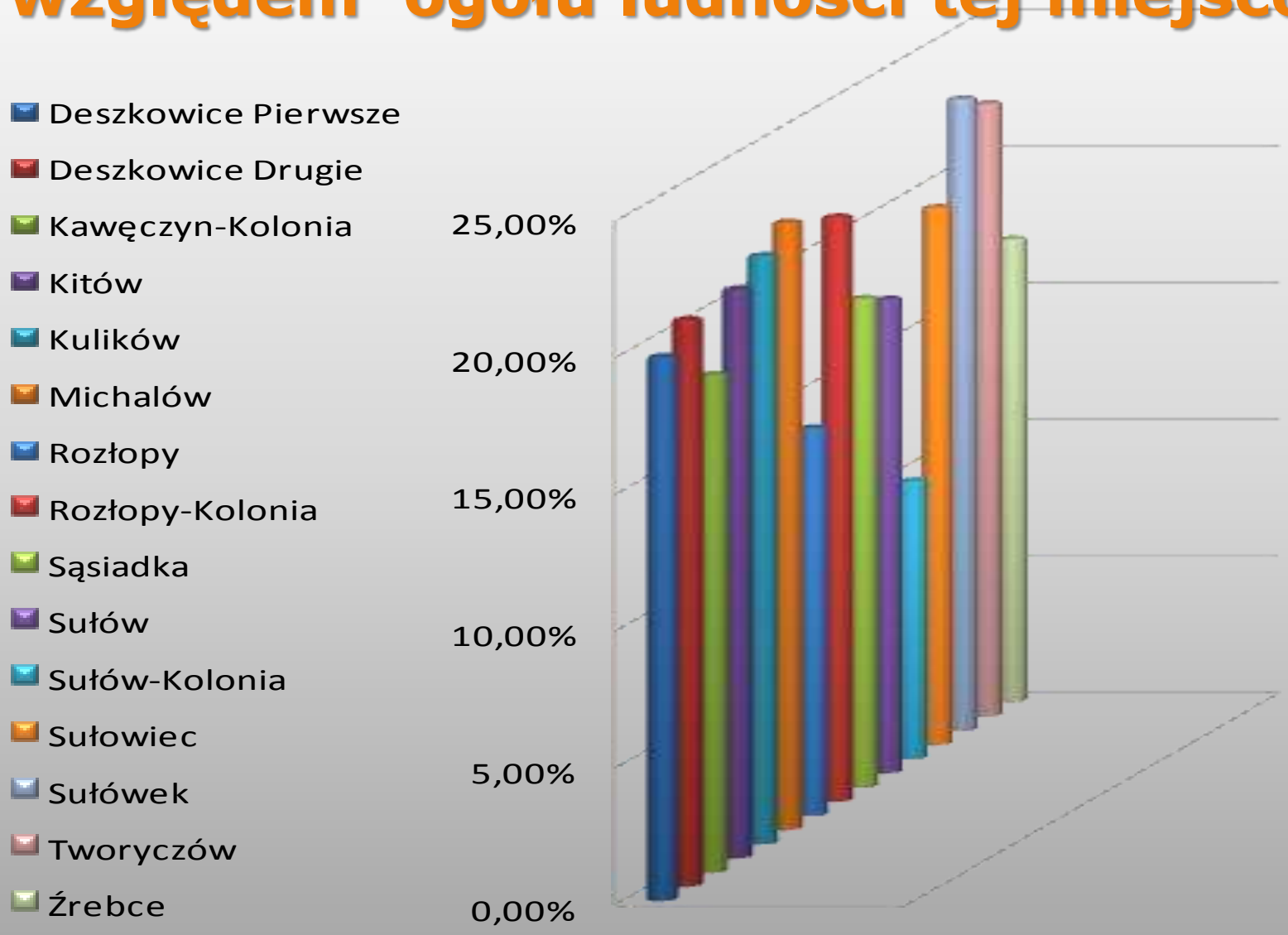

Liczba dzieci w wieku obowiązku szkolnego

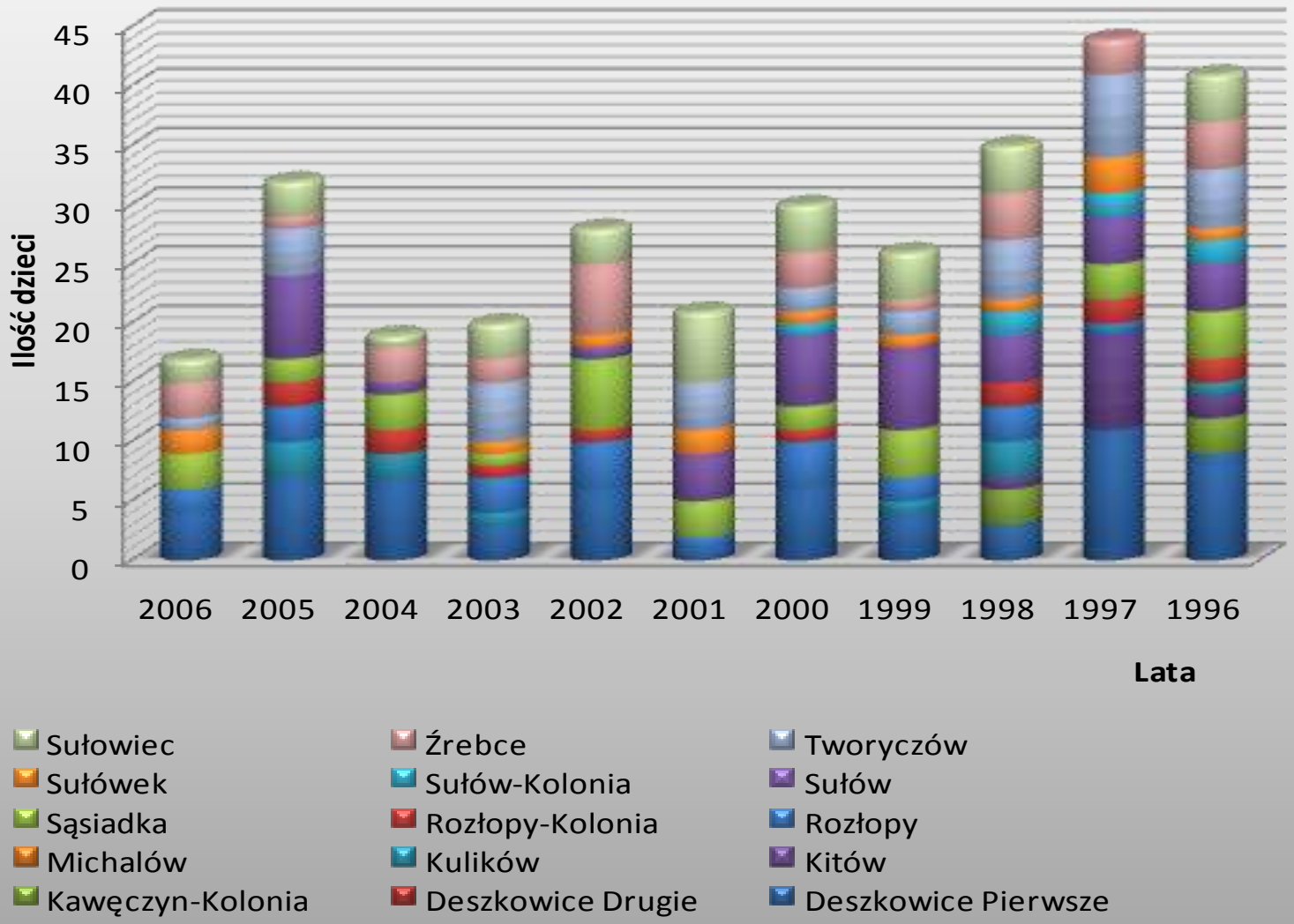

Najbardziej popularne nazwiska w gminie

- Wyłupek- 135
- Poździk- 88
- Pańczyk- 84
- Misiarz- 80
- Godzisz- 75
- Krukowski- 70
- Czop- 69
- Bulak- 64
- Popielec- 62
- Chwiejczak- 60
- Bartnik- 58
- Kuźma- 56
- Mazur- 55
- Magdziarz- 50
- Mazurek- 46
- Poźniak- 45
- Kot- 44
- Lachowicz- 42
- Lipski- 40
- Roczeń- 33
- Bełkot- 30
- Bartoszczyk- 35
- Bubiłek- 35
- Złomańczuk- 35
- Kwiatkowski- 27

Koniec